



Scheda climatica relativa al comprensorio:

Ascoli Piceno

(altitudine media: 130 m s.l.m.)







Il territorio vallivo del medio corso del fiume Tronto, con al centro la città di Ascoli Piceno, ha un clima temperato intermedio fra il *sublitoraneo* ed il *mediterraneo*, caratteristico delle zone meridionali della penisola italiana.

La temperatura media annua infatti si attesta su livelli tipici dei climi temperati caldi ed inoltre il periodo estivo tende mediamente a prolungarsi fino alla prima decade di ottobre. Per contro, sia le escursioni termiche legate alla dislocazione valliva, sia i rigori invernali causati dalle frequenti irruzioni di masse d'aria fredda da nordest, ascrivono questo territorio ai climi sublitoranei.

Le precipitazioni sono ripartite abbastanza uniformemente nell'arco dell'anno, con un certo incremento da ottobre a dicembre.

I giorni con nevicate oscillano mediamente fra 3 e 6, con un massimo in febbraio, ma con una ripetitività molto irregolare. Frequenti, per lo più da ottobre ad aprile, sono le dense foschie e le nebbie.

La tabella sotto riportata fornisce un quadro statistico dei parametri climatici più significativi indicativi del medio corso del fiume Tronto, relativi alla località di Ascoli Piceno.

	 Tmed	 Umid	 Prec	 Ngg prec
Dicembre	7,7	81	194	24
Gennaio	6,3	73		
Febbraio	7,2	69		
Marzo	9,6	66	203	25
Aprile	12,9	71		
Maggio	17,2	70		
Giugno	21,1	59	170	19
Luglio	23,9	56		
Agosto	23,8	59		
Settembre	20,7	70	236	24
Ottobre	15,9	78		
Novembre	11,0	80		
Anno	14,8	69,3	803	92

Tmed: temperatura media in °C
Umid: umidità relativa media in %
Prec: precipitazioni cumulate in mm
Ngg prec: numero di giorni con precipitazioni