



Scheda climatica relativa al comprensorio:

## **Cingoli**

( *altitudine media: 550 m s.l.m.* )






Il territorio alto collinare ad oriente del monte San Vicino comprende un buon numero di cittadine (Cingoli, Apiro, Cupramontana, Staffolo, Poggio San Vicino) situate ad una altezza media di 550 metri sul livello del mare. Il suo clima è del tipo temperato *subcontinentale*, caratteristico delle zone interne peninsulari italiane, ma ad incidere su di esso concorre anche la non trascurabile altitudine.

La temperatura media annua, infatti, si attesta su di un livello leggermente inferiore alle altre località limitrofe, soprattutto per quanto riguarda il trimestre invernale (dicembre, gennaio e febbraio), quando i venti nordorientali convogliano masse d'aria fredda continentale verso il medio versante adriatico dell'Italia.

Le precipitazioni sono ripartite abbastanza uniformemente nell'arco dell'anno, eccetto una certa contrazione in luglio ed un discreto incremento nell'ultimo trimestre. Il periodo con minor numero di giorni di pioggia va da luglio a settembre.

Nei mesi freddi, i giorni con nevicate oscillano mediamente fra 6 e 10, con i valori massimi in gennaio e febbraio. Frequenti, per lo più da ottobre ad aprile, sono le dense foschie.

La tabella sotto riportata fornisce un quadro statistico dei parametri climatici più significativi relativi delle zone collinari prossime all'alta valle del fiume Musone (stazione meteo a Cingoli).

			
	Tmed	Prec	Ngg prec
<b>Dicembre</b>	5,9	247	30
<b>Gennaio</b>	4,2		
<b>Febbraio</b>	4,8		
<b>Marzo</b>	7,6	242	28
<b>Aprile</b>	11,0		
<b>Maggio</b>	15,4		
<b>Giugno</b>	19,2	196	20
<b>Luglio</b>	22,1		
<b>Agosto</b>	22,0		
<b>Settembre</b>	18,8	280	26
<b>Ottobre</b>	13,9		
<b>Novembre</b>	9,1		
<b>Anno</b>	12,8	965	104

Tmed: temperatura media in °C  
Prec: precipitazioni cumulate in mm  
Ngg prec: numero di giorni con precipitazioni