



Scheda climatica relativa al comprensorio:

***Civitanova Marche,
Porto San Giorgio e Pedaso***

(*altitudine media: 10 m s.l.m.)*







L'area costiera compresa fra le foci dei fiumi Chienti e Aso mostra un tipo di clima definibile *sublitoraneo*, ma con molteplici affinità con quello mediterraneo delle vicine coste abruzzesi.

La temperatura media della zona considerata risulta essere più mite rispetto alle zone costiere marchigiane più a nord del Conero, non tanto per quelli che sono i valori estivi quanto per quelli riguardanti il periodo invernale.

Rispetto alle coste più a settentrione, la piovosità risulta essere inferiore di circa 100 mm annui; infatti la costa marchigiana da Civitanova fino al confine abruzzese è, di tutto il territorio regionale, l'area che riceve il minore apporto di precipitazioni. Il mese meno piovoso è quello di luglio, mentre il periodo più piovoso va da settembre a dicembre.

In inverno molto rare sono le nevicate; frequenti, per lo più da ottobre ad aprile, sono le foschie e a volte le formazioni nebbiose, a causa della vicinanza del mare e quando soffiano venti umidi di scirocco.

La tabella sotto riportata, ottenuta a partire dalle località di Civitanova, Porto S. Giorgio e Pedaso, ove sono ubicate le stazioni di misura, fornisce un quadro statistico dei parametri climatici più significativi indicativi della fascia costiera compresa fra la foce del Chienti e quella del fiume Aso.

				
	Tmed	Umid	Prec	Ngg prec
<i>Dicembre</i>	7,7	77	153	22
<i>Gennaio</i>	6,4	76		
<i>Febbraio</i>	6,8	71		
<i>Marzo</i>	9,6	70	149	21
<i>Aprile</i>	12,5	71		
<i>Maggio</i>	17,4	69		
<i>Giugno</i>	21,2	65	204	15
<i>Luglio</i>	24,0	63		
<i>Agosto</i>	24,2	66		
<i>Settembre</i>	20,4	70	188	21
<i>Ottobre</i>	16,5	74		
<i>Novembre</i>	11,2	76		
<i>Anno</i>	14,8	70,5	694	79

Tmed: temperatura media in °C
Umid: umidità relativa media in %
Prec: precipitazioni cumulate in mm
Ngg prec: numero di giorni con precipitazioni