



Scheda climatica relativa al comprensorio:

## ***Cupra Marittima e San Benedetto del Tronto***

( altitudine media: 5 m s.l.m. )







La zona costiera comprendente le località di Cupra Marittima, Grottammare e San Benedetto del Tronto, unica nelle Marche, presenta un clima definibile come *temperato-caldo* o *mediterraneo*, evidenziato dalla sua tipica vegetazione litoranea.

Le temperature medie si allineano su livelli comuni a tutta la zona marittima che va da Ancona fino alle coste abruzzesi, seppure con valori di +1 °C circa.

Le precipitazioni subiscono un'ulteriore flessione rispetto a quelle che cadono nelle altre località regionali, con un numero ridotto di casi da giugno ad agosto. In inverno molto rare sono le nevicate.

Frequenti, per lo più da ottobre ad aprile, sono le foschie ed a volte le formazioni nebbiose, a causa della vicinanza del mare e quando soffiano venti umidi di scirocco.

La tabella sotto riportata fornisce un quadro statistico dei parametri climatici più significativi indicativi della fascia costiera compresa fra la foce del torrente Menocchia e quella del fiume Tronto (stazioni meteo a Grottammare e San Benedetto del Tronto).

				
	Tmed	Umid	Prec	Ngg prec
<b>Dicembre</b>	8,5	81	178	22
<b>Gennaio</b>	6,7	81		
<b>Febbraio</b>	7,3	76		
<b>Marzo</b>	9,5	74	141	19
<b>Aprile</b>	12,8	78		
<b>Maggio</b>	17,1	78		
<b>Giugno</b>	21,2	74	120	14
<b>Luglio</b>	24,0	75		
<b>Agosto</b>	23,8	77		
<b>Settembre</b>	21,0	76	181	21
<b>Ottobre</b>	16,8	80		
<b>Novembre</b>	12,0	81		
<b>Anno</b>	15,1	77,6	620	76

Tmed: temperatura media in °C  
Umid: umidità relativa media in %  
Prec: precipitazioni cumulate in mm  
Ngg prec: numero di giorni con precipitazioni