



Scheda climatica relativa al comprensorio:

## **Fabrizio**

( altitudine media: 350 m s.l.m. )







La città di Fabrizio appartiene alla zona geografica avente un clima temperato *subcontinentale*, caratteristico delle zone interne peninsulari italiane e della pianura padana. Ad incidere sul suo clima concorrono anche la dislocazione in un'alta vallata e la vicinanza alla catena appenninica.

La temperatura media annua, infatti, si attesta su un livello comune alle altre località interne peninsulari italiane, ma con una particolare accentuazione delle escursioni termiche giornaliere, che mediamente nell'anno superano gli 11 °C.

Le precipitazioni sono ripartite abbastanza uniformemente nell'arco dell'anno, con una certa contrazione in luglio ed un incremento negli ultimi tre mesi dell'anno. Il periodo con minor numero di giorni di pioggia riguarda il bimestre luglio-agosto.

Nei mesi freddi i giorni con nevicate oscillano mediamente fra 6 e 10, con un massimo in gennaio e febbraio. Frequenti, per lo più da ottobre ad aprile, sono le foschie ed a volte le formazioni nebbiose, accompagnate da brinate notturne.

La tabella sotto riportata fornisce un quadro statistico dei parametri climatici più significativi indicativi delle aree vallive e interne della provincia di Ancona (stazione meteo a Fabrizio).

	 Tmed	 Umid	 Prec	 Ngg prec
<b>Dicembre</b>	5,8	85	251	31
<b>Gennaio</b>	4,2	84		
<b>Febbraio</b>	5,2	83		
<b>Marzo</b>	7,7	78	229	29
<b>Aprile</b>	11,3	75		
<b>Maggio</b>	15,6	72		
<b>Giugno</b>	19,3	68	202	20
<b>Luglio</b>	22,1	65		
<b>Agosto</b>	22,0	69		
<b>Settembre</b>	18,6	79	269	26
<b>Ottobre</b>	13,7	84		
<b>Novembre</b>	9,0	86		
<b>Anno</b>	12,9	77,4	951	106

Tmed: temperatura media in °C  
Umid: umidità relativa media in %  
Prec: precipitazioni cumulate in mm  
Ngg prec: numero di giorni con precipitazioni