



Scheda climatica relativa al comprensorio:

Urbino e il Montefeltro

(altitudine tipo: 450 m s.l.m.)







Il territorio, in gran parte collinare e parte montagnoso, comprendente fra gli altri i centri di San Leo (589 m) e di Carpegna (748 m), ha un clima temperato *subcontinentale*, caratteristico delle località italiane interne peninsulari e di quelle pianeggianti padano-emiliane. L'influenza mitigatrice del mare è molto attenuata ed i freddi venti nordorientali, che spirano durante il periodo invernale, condizionano in modo determinante i caratteri climatici di questa area.

Riferendosi ai dati rilevati dalla stazione meteorologica di Urbino (451 m), le temperature medie annue si aggirano intorno ai 12 °C; quelle dei mesi invernali scendono a 4-5 °C; i mesi più caldi risultano quelli di luglio ed agosto, con valori termici medi superiori ai 20 °C.

Le precipitazioni sono abbastanza consistenti e ben ripartite durante l'anno, con incrementi crescenti rispetto all'altitudine; una certa diminuzione si riscontra nella stagione estiva (giugno, luglio e agosto), viceversa un incremento in quella autunnale (settembre, ottobre e novembre).

Nei mesi freddi i giorni con nevicate oscillano mediamente fra 10 e 14, con un massimo in febbraio. Frequenti, per lo più da ottobre ad aprile, sono le foschie ed a volte le formazioni nebbiose, che però si limitano più che altro ad interessare le vallate.

La tabella sotto riportata fornisce un quadro statistico dei parametri climatici più significativi indicativi delle aree medio e basso collinari della provincia di Pesaro e Urbino. E' chiaro che per quote diverse i seguenti valori hanno solo un riferimento orientativo.

	 Tmed	 Umid	 Prec	 Ngg prec
Dicembre	4,9	84	199	26
Gennaio	3,4	82		
Febbraio	4,4	76		
Marzo	7,0	71	208	26
Aprile	10,6	74		
Maggio	15,2	68		
Giugno	19,2	59	186	18
Luglio	22,1	56		
Agosto	21,6	57		
Settembre	18,0	74	254	24
Ottobre	12,9	84		
Novembre	8,1	86		
Anno	12,3	72,5	847	94

Tmed: temperatura media in °C
Umid: umidità relativa media in %
Prec: precipitazioni cumulate in mm
Ngg prec: numero di giorni con precipitazioni